




výkres veřejně prospěšných staveb, opatření a asanací

ÚPLNÉ ZNĚNÍ ÚZEMNÍHO PLÁNU Ratibořské Hory po změně č. 1



Legenda

-  správní území obce
-  plochy a koridory pouze s možností vyvlastnění

výkres veřejně prospěšných staveb, opatření a asanací ÚPLNÉ ZNĚNÍ ÚZEMNÍHO PLÁNU Ratibořské Hory po změně č. 1

Záznam o účinnosti

správní orgán, který poslední změnu výtval: Zastupitelstvo obce Ratibořské Hory	pořadové číslo poslední změny: 1 datum nabytí účinnosti poslední změny:
oprávněná úřední osoba pořizovatele jméno a příjmení: Jolana Zahradková funkce: oprávněná úřední osoba pořizovatele podpis:	otisk úředního razítka pořizovatele
jméno a příjmení: Radek Lambel funkce: starosta obce Ratibořské Hory podpis:	

