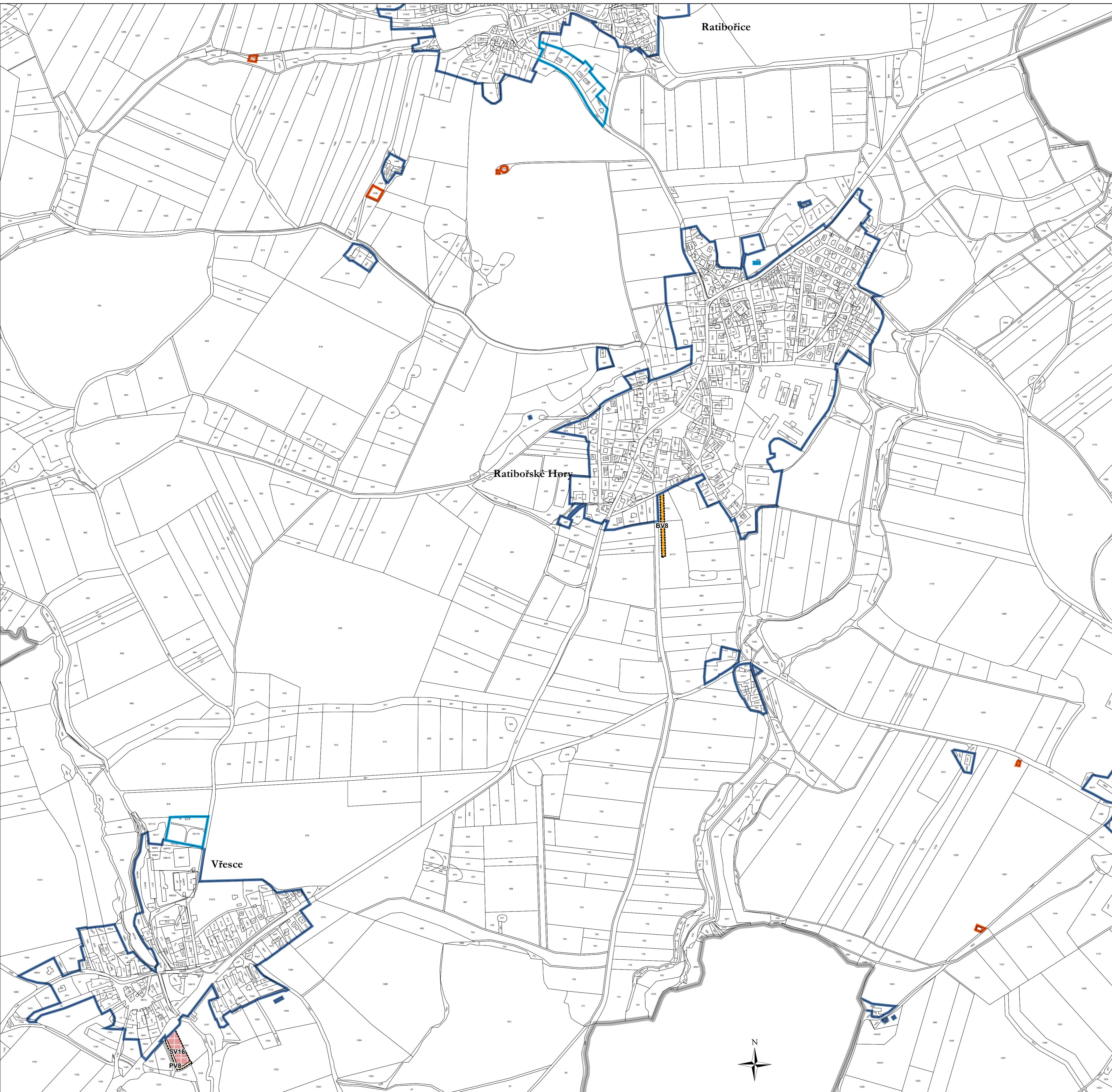










hlavní výkres změny č. 1 územního plánu Ratibořské Hory



Legenda

-  správní území obce
-  zastavitelné plochy
-  aktualizované zastavěné území k 1. 12. 2021
-  zrušené zastavěné území
-  zastavěné území dle ÚP

plochy s rozdílným způsobem využití

- | stav | návrh | |
|---|-------|--|
|  | BV | plochy bydlení – v rodinných domech – venkovské |
|  | SV | plochy smíšené obytné – venkovské |
|  | PV | plochy veřejných prostranství – veřejná prostranství |

hlavní výkres změna č. 1 územního plánu Ratibořské Hory

Záznam o účinnosti	
vydávající správní orgán: Zastupitelstvo obce Ratibořské Hory	datum nabytí účinnosti:
opravná úřední osoba pořizovatele jméno a příjmení: Jolana Zahradková funkce: opravná úřední osoba pořizovatele	oficiální úřední razítka pořizovatele
jméno a příjmení: Radek Lambaj funkce: starosta obce	
Vlastimil Smítka Vlastibol 21, 392 01 Sobiblav datum vyhotovení: listopad 2021	razítka projektant
vypracoval: Vlastimil Smítka	
odpovědný projektant: Vlastimil Smítka	
číslo parčí:	

0 50 100 200 300 400 500 m

měřítko 1:5 000