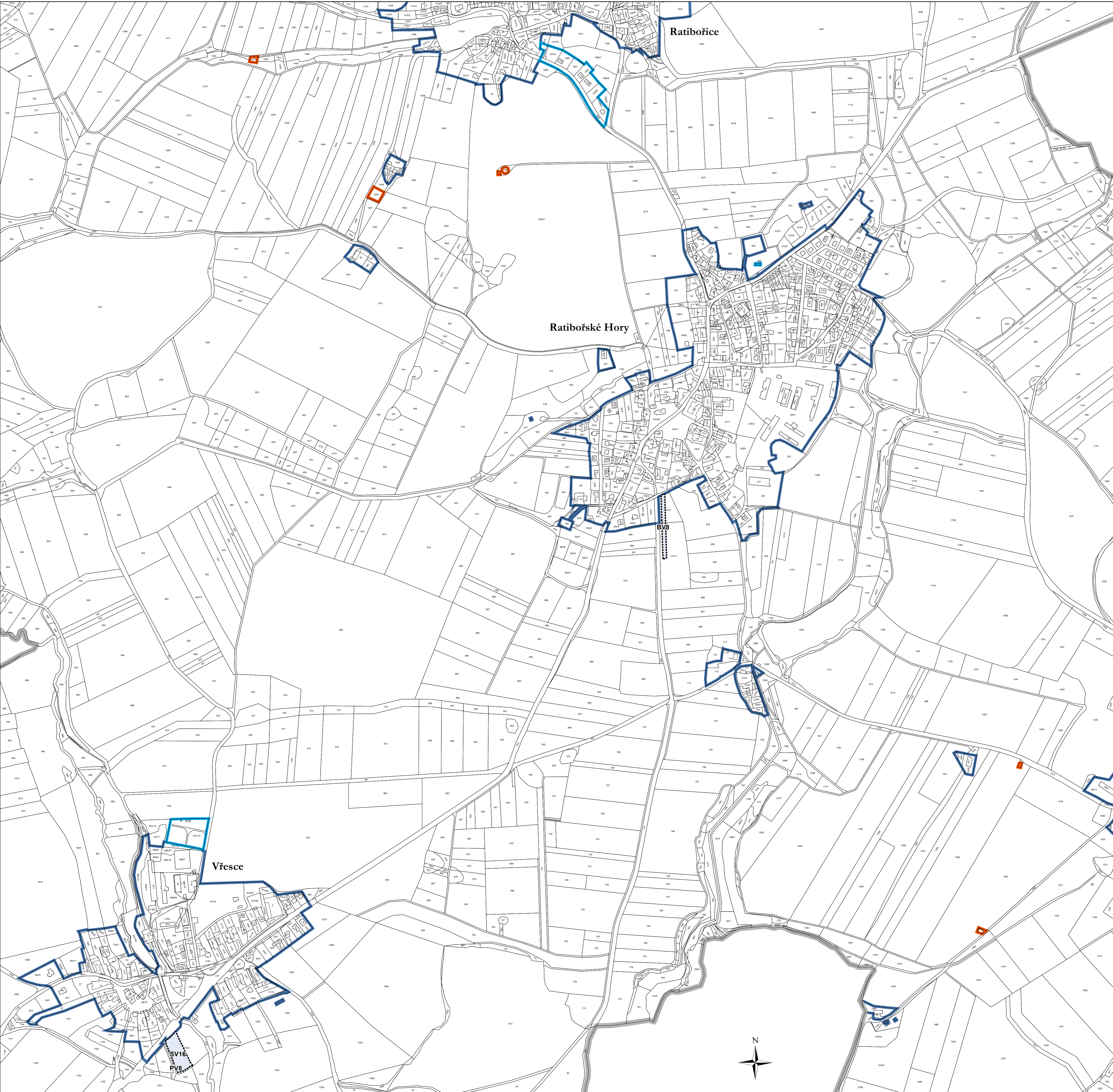







# výkres základního členění území změny č. 1 územního plánu Ratibořské Hory

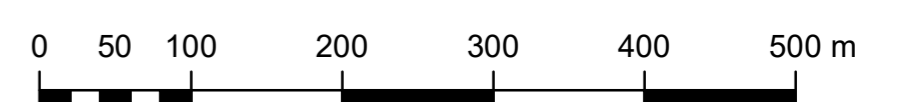


## Legenda

-  správní území obce
-  zastavitelné plochy
-  aktualizované zastavěné území k 1. 12. 2021
-  zrušené zastavěné území
-  zastavěné území dle ÚP

## výkres základního členění území změna č. 1 územního plánu Ratibořské Hory

Záznam o účinnosti	
výkresující správní orgán: <b>Zastupitelstvo obce Ratibořské Hory</b>	datum nabylí účinnosti:
oprávněná úřední osoba pořizovatele jméno a příjmení: <b>Jana Zahradníková</b> funkce: <b>oprávněná úřední osoba pořizovatele</b>	osoba úředního razítka pořizovatele
jméno a příjmení: <b>Radek Lumbaj</b> funkce: <b>starosta obce</b>	
<b>Vlastimil Smítka</b> Vlastibor 21, 392 01 Soběslav	razítko projektant
datum vyhotovení: <b>listopad 2021</b>	
vypracoval: <b>Vlastimil Smítka</b>	
odpovědný projektant: <b>Vlastimil Smítka</b>	
číslo par.: 	



měřítko 1:5 000