



Pomáhat a chránit

POLICIE ČESKÉ REPUBLIKY

KRAJSKÉ ŘEDITELSTVÍ POLICIE JIHOČESKÉHO KRAJE

Územní odbor Tábor  
Dopravní inspektorát



KRPC-787-224/ČJ-2021-020806

Tábor: 8. dubna 2021

Počet listů: 1

Numero Aureo s.r.o.  
Rvačov 162  
413 01 Roudnice nad Labem

Ratibořské Hory plochy BV7 a BV8, Vřesce plocha BV10 – územní studie – vyjádření:

Policie ČR DI Tábor souhlasí s navrženými územními studii Ratibořské Hory plochy BV7 a BV8, Vřesce plocha BV10. Požadujeme doložit splnění podmínek daných zákonem č. 13/1997 Sb. – o pozemních komunikacích, pro zřízení připojení a to jak na silnici II/137 a III/0336, tak i na místní komunikaci.

V rozhledových trojúhelnících křižovatek, sjezdů na silnici a sjezdů na sousední nemovitosti nesmí být umístěny žádné pevné překážky vyšší než 0,6 m nad úroveň komunikací, a to včetně oplocení a vzrostlé zeleně. Stávající vzrostlá zeleň v rozhledových trojúhelnících křižovatek musí být odstraněna např. BV8 napojení „B“. Nejmenší šířka veřejného prostranství, jehož součástí je pozemní komunikace zpřístupňující pozemek rodinného domu je 8 m, dle vyhl. č. 501/2006 Sb. o obecných požadavcích na využívání území § 22 odst. 2. Tuto šířku doporučujeme upravit na 10 m pro zajištění volných rozhledových trojúhelníků pro sjezdy na jednotlivé pozemky po obou stranách pozemních komunikací.

Požadujeme předložit projektovou dokumentaci k povolení připojení formou křižovatky i povolení připojení formou sjezdu na jednotlivé sousední nemovitosti i k dalšímu stupni stavebního řízení na pozemní komunikaci. Tato bude obsahovat i návrh trvalého dopravního značení.



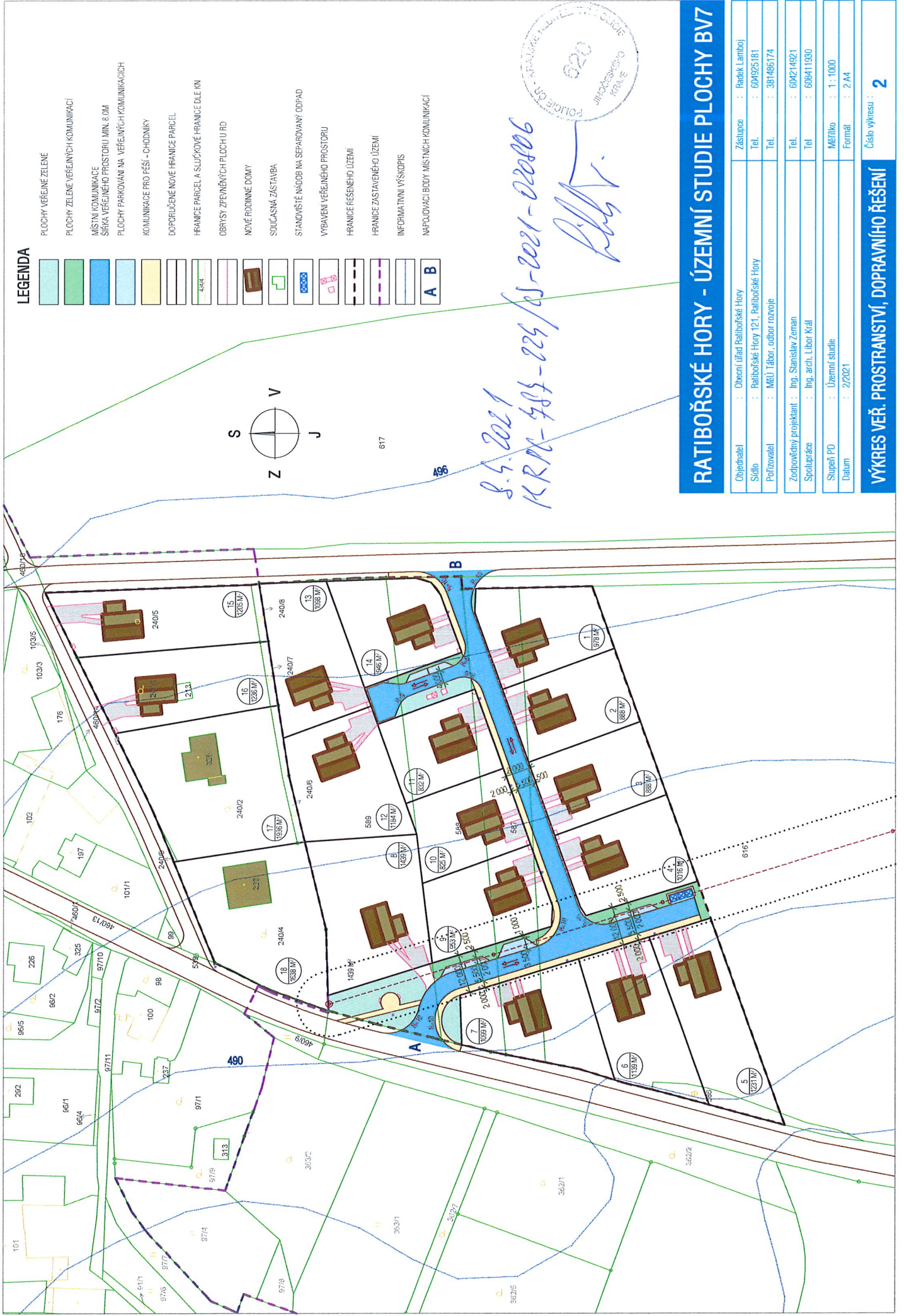
  
z r. por. Ing. Tomáš Cihelna  
dopravní inženýr

npor. Mgr. Jan Rychtecký  
vedoucí DI Tábor

Soběslavská 2763  
390 05 Tábor

www.policie.cz

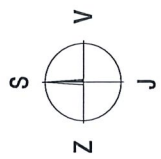
Tel.: +420 974 238 258  
Fax: +420 974 238 928  
Email: ta.di.inzenyr@pcr.cz



**LEGENDA**

- PLOCHY VEŘEJNÉ ZELÉNE
- PLOCHY ZELÉNE VEŘEJNÝCH KOMUNIKACÍ
- MÍSTNÍ KOMUNIKACE
- SÍŤKA VEŘEJNÉHO PROSTORU MIN. 8.0 M
- PLOCHY PÁKOVÁNÍ NA VEŘEJNÝCH KOMUNIKACÍCH
- KOMUNIKACE PRO PĚŠÍ - CHODNIKY
- DOPROUČENÉ NOVÉ HRANICE PARCEL
- HRANICE PARCEL A SLUČKOVÉ HRANICE DLE KN
- OBRÍSY ZPĚVNĚNÝCH PLOCHU RD
- NOVÉ RODINNÉ DOMY
- SOULČASNÁ ZÁSTAVBA
- STANOVISŤE NÁDOB NA SEPAROVANÝ ODPAD
- VYBAVENÍ VEŘEJNÉHO PROSTORU
- HRANICE ŘEŠENÉHO ÚZEMÍ
- HRANICE ZASTAVĚNÉHO ÚZEMÍ
- INFORMATIVNÍ VÝŠKOPIS
- NÁPŮDOVACÍ BODY MÍSTNÍCH KOMUNIKACÍ

A B



617

*8.5.2021*  
*KRPK-484-224/15-2021-020806*



## RATIBOŘSKÉ HORY - ÚZEMNÍ STUDIE PLOCHY BV7

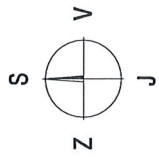
Objednatel : Obec úřad Ratibořské Hory	Zastupitelce : Radek Lambaj
Sídlo : Ratibořské Hory 121, Ratibořské Hory	Tel. : 60425181
Porizvatel : MěÚ Tábora, odbor rozvoje	Tel. : 381465174
Zodpovědný projektant : Ing. Stanislav Zeman	Tel. : 604214921
Spolupráce : Ing. arch. Libor Křal	Tel. : 608411930
Štupetř PD : Územní studie	Měřítko : 1:1000
Datum : 2/2021	Formát : A4
Číslo výkresu : <b>2</b>	

**ÝKRES VEŘ. PROSTRANSTVÍ, DOPRAVNÍHO ŘEŠENÍ**



**LEGENDA**

- PLOCHY VEŘEJNÉ ZELÉNÉ
- PLOCHY ZELÉNÉ VEŘEJNÝCH KOMUNIKACÍ
- MÍSTNÍ KOMUNIKACE
- ŠÍŘKA VEŘEJNÉHO PROSTORU MIN. 8,0M
- PLOCHY PARKOVÁNÍ NA VEŘEJNÝCH KOMUNIKACÍCH
- KOMUNIKACE PRO PĚŠÍ – CHODNÍKY
- DOPORUČENÉ NOVÉ HRANICE PARCEL
- HRANICE PARCEL A SLUČKOVÉ HRANICE DLE KN
- OBRÝSY ZPĚVNĚNÝCH PLOCH U RD
- NOVÉ RODINNÉ DOMY
- SOUČASNÁ ZASTAVBA
- STÁVAJÍCÍ STROMY
- STANOVISŤE NÁDOB NA SEPAROVANÝ ODPAD
- VYBAVENÍ VEŘEJNÉHO PROSTORU
- HRANICE ŘEŠENÉHO ÚZEMÍ
- HRANICE PLOCHY VEŘEJNÉ ZELÉNE ZNG
- HRANICE ZASTAVĚNÉHO ÚZEMÍ
- INFORMATIVNÍ VÝŠKOPIS
- NAPŮJOVACÍ BODY MÍSTNÍCH KOMUNIKACÍ
- PLOCHY VEŘEJNÝCH PROSTRANSTVÍ
- A B
- VP



8.5.2021

KRPC-885-225/05-2021-020806

Ratiboř V.

RATIBOŘSKÉ HORY - ÚZEMNÍ STUDIE PLOCHY BV8

Objednatel : Obecní úřad Ratibořské Hory	Zástupce : Radek Lambaj
Sídlo : Ratibořské Hory 121, Ratibořské Hory	Tel. : 604925181
Porizovatel : MěÚ Tábor, odbor rozvoje	Tel. : 381486174
Zodpovědný projektant : Ing. Stanislav Zeman	Tel. : 604214821
Spolupráce : Ing. arch. Libor Král	Tel. : 608411930
Stupeň PD : Územní studie	Měřítko : 1 : 1000
Datum : 2/2021	Formát : 2 A4

PLOCHY VEŘEJNÝCH PROSTRANSTVÍ

VP1	2120 M2
VP2	1030 M2

VÝKRES VEŘ. PROSTRANSTVÍ, DOPRAVNÍHO ŘEŠENÍ


Číslo výkresu : 2

**LEGENDA**

- PLOCHY VEŘEJNÉ ZELÉNÉ
- PLOCHY ZELÉNÉ VEŘEJNÝCH KOMUNIKACÍ
- MÍSTNÍ KOMUNIKACE
- ŠÍŘKA VEŘEJNÉHO PROSTORU MIN. 8 0M
- ROZŠŘENÍ STÁVAJÍCÍ MÍSTNÍ KOMUNIKACE PRO NÁPĚVNÉ PLOCHY SVYTO
- PLOCHY PÁKOVÁNÍ NA VEŘEJNÝCH KOMUNIKACÍCH
- KOMUNIKACE PRO PĚŠÍ - CHODNÍKY
- DOPORUČENÉ NOVÉ HRANICE PARCEL
- HRANICE PARCEL A SLUČKOVÉ HRANICE DLE KN
- OBRYSY ZPĚVNĚNÝCH PLOCH U RD
- NOVÉ RODINNÉ DOMY
- SOUČASNÁ ZASTAVBA
- STANOVISŤE NÁDOB NA SEPAROVANÝ ODPAK
- HRANICE ŘEŠENÉHO ÚZEMÍ
- HRANICE ZASTAVĚNÉHO ÚZEMÍ
- INFORMATIVNÍ VÝŠKOPIS
- NÁPĚVNACÍ ÚBOD MÍSTNÍ KOMUNIKACE
- PLOCHY VEŘEJNÝCH PROSTRANSTVÍ

**PLOCHA VEŘEJNÉHO PROSTRANSTVÍ**

VP1 2150 M<sup>2</sup>



*8.5.2021*  
*KRP- 485-224/CS-2021-020806*  
*[Signature]*

**VŘESCE - ÚZEMNÍ STUDIE PLOCHY BV10**

Objednatel :	Obecní úřad Raiboržské Hory	Zastupitelce :	Radek Lambert
Sídlo :	Raiboržské Hory 121, Raiboržské Hory	Tel. :	604925181
Pořizovatel :	MěÚ Tabor, odbor rozvoje	Tel. :	381465174
Zodpovědný projektant :	Ing. Stanislav Zeman	Tel. :	604214921
Spolupráce :	Ing. arch. Libor Král	Tel. :	608411690
Stupeň PD :	Územní studie	Měřítko :	1 : 1000
Datum :	2/2021	Formát :	A4

**VÝKRES VEŘ. PROSTRANSTVÍ, DOPRAVNÍHO ŘEŠENÍ**

Číslo výkresu : **2**

